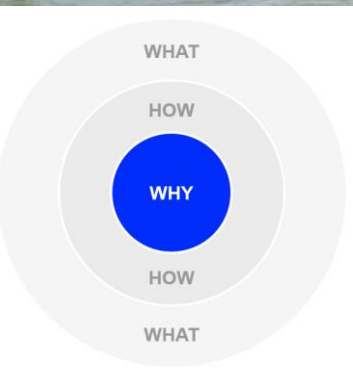




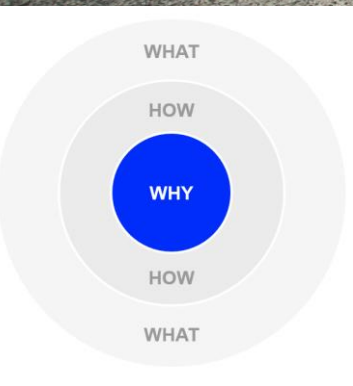
Strand leben.



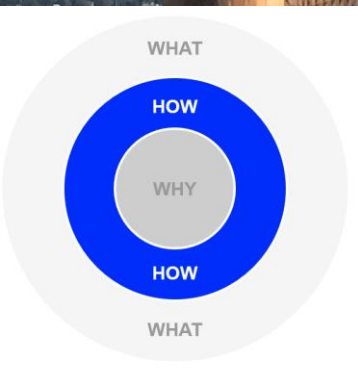
Strand leben – mit Abstand betrachtet



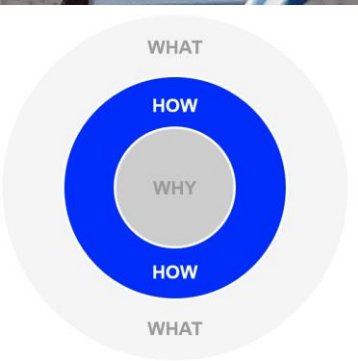
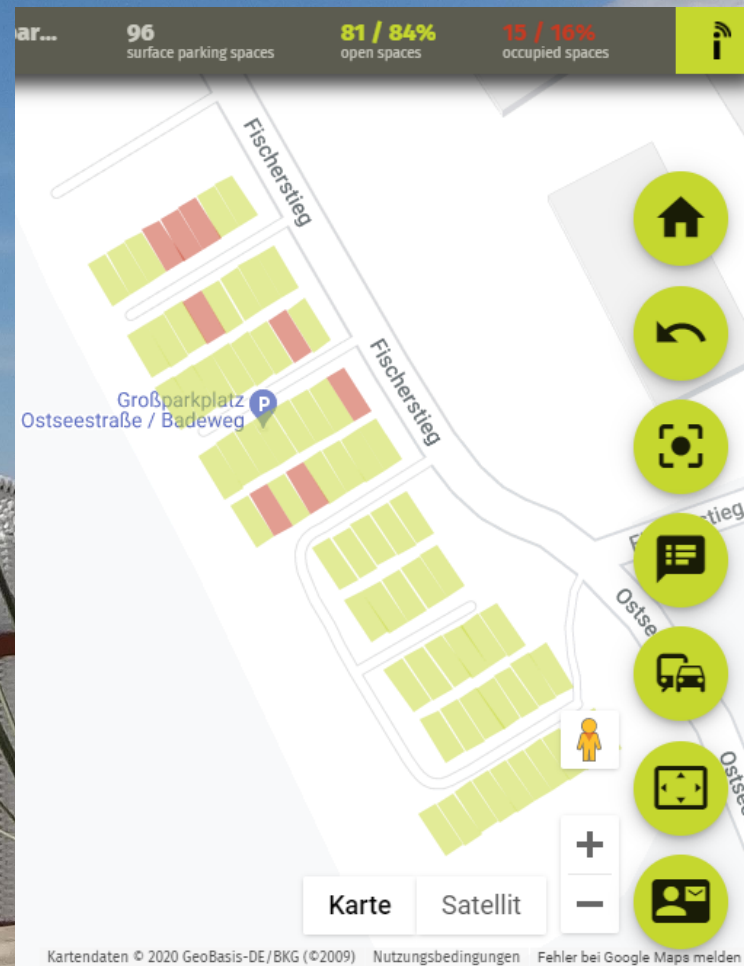
Innovative Besucherlenkung



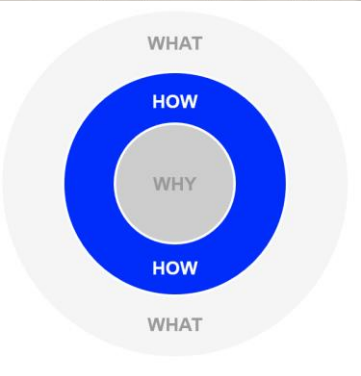
Messung in Echtzeit



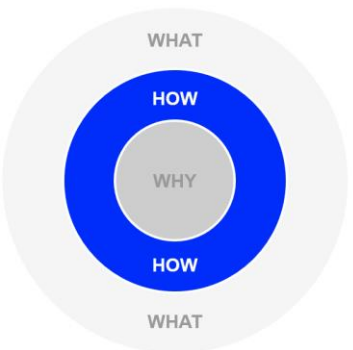
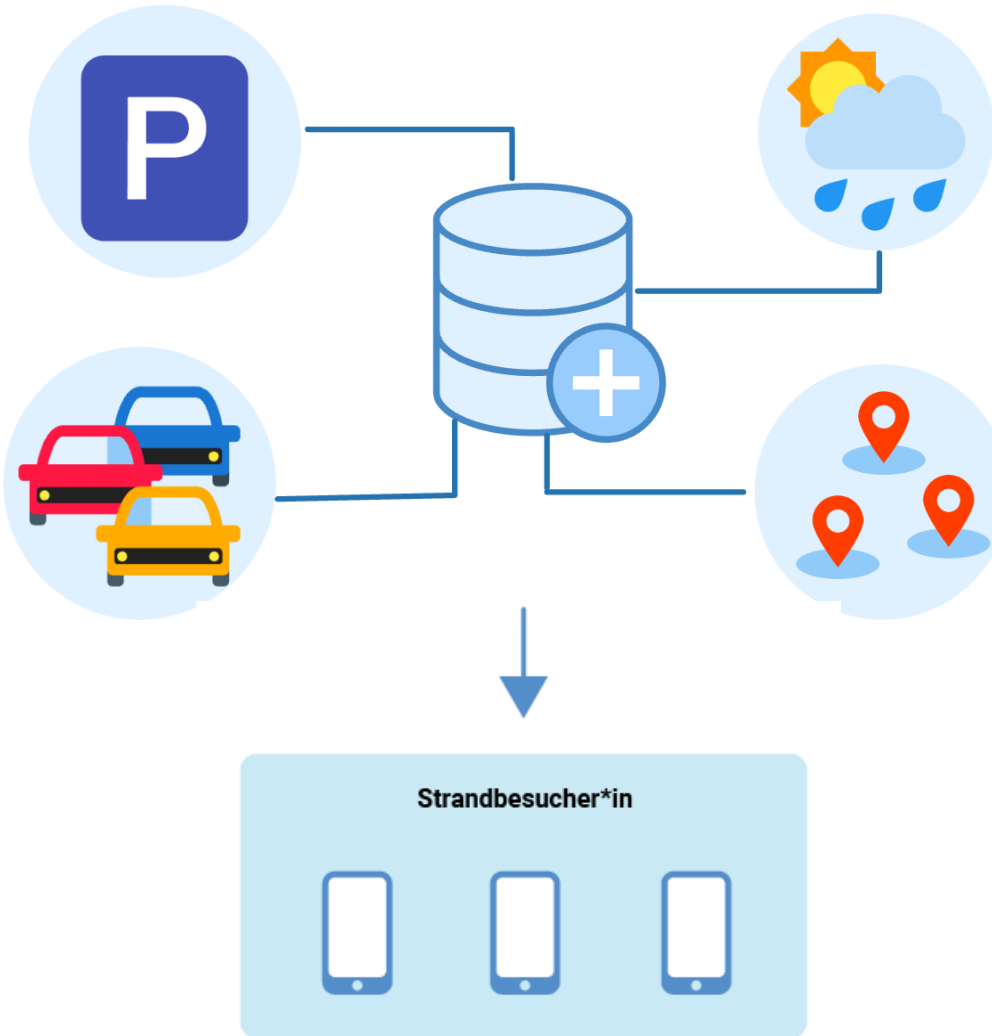
Vernetztes Parkleitsystem!



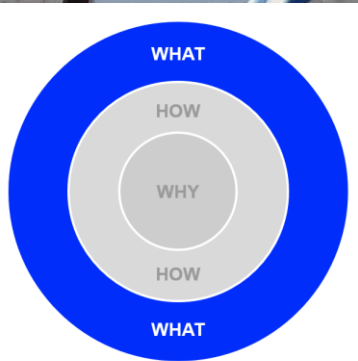
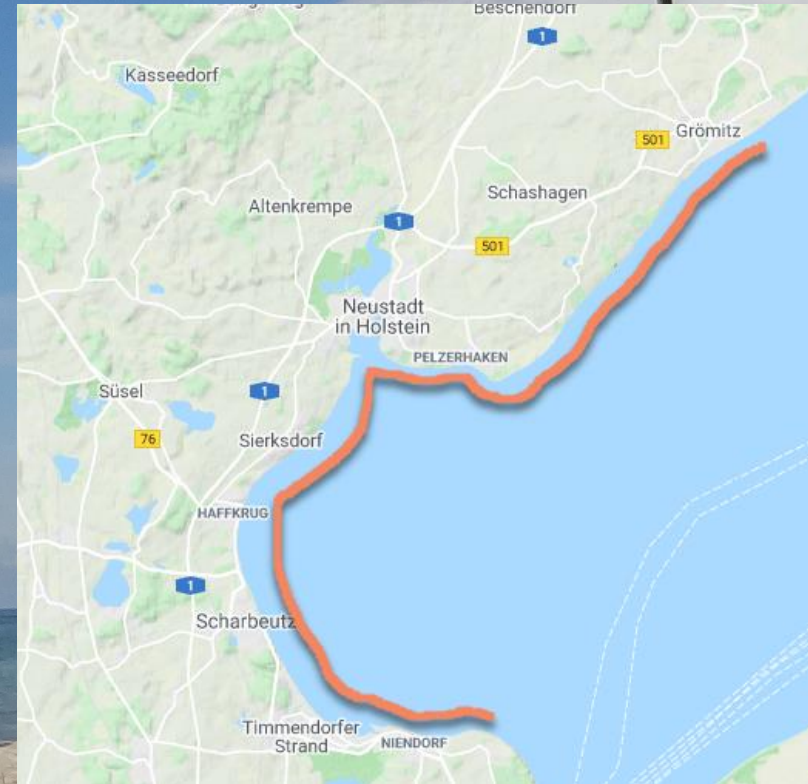
Nicht lang schnacken



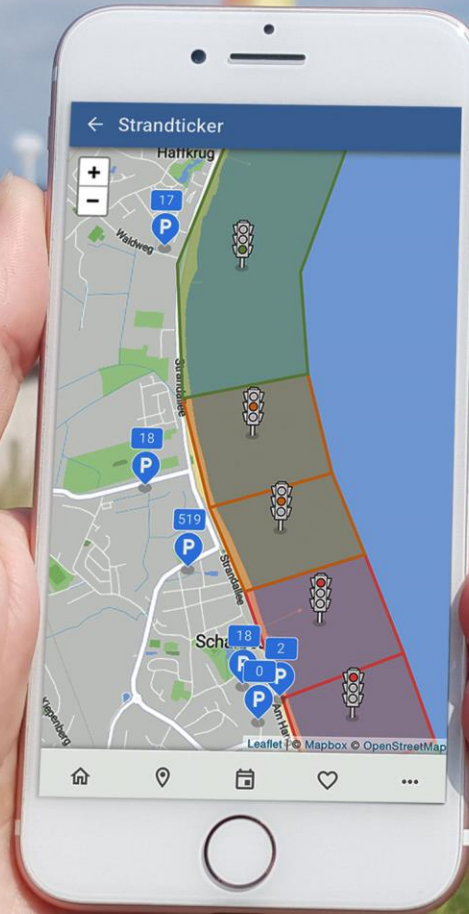
Open-Data basiert



Verständliches Ampelsystem



Nutzerfreundliche Darstellung



← Strandticker

Hier findet ihr tagesaktuelle Empfehlungen für euren Strandbesuch an der Lübecker Bucht

Strandampel
letzte Aktualisierung: 08.09.2020 um 13:52 Uhr

zur Kartenansicht mit Parkplätzen wechseln

Niendorf/Ostsee Strandabschnitt 65 - 80
Der Strand ist frei
[Strandplan aufrufen](#)

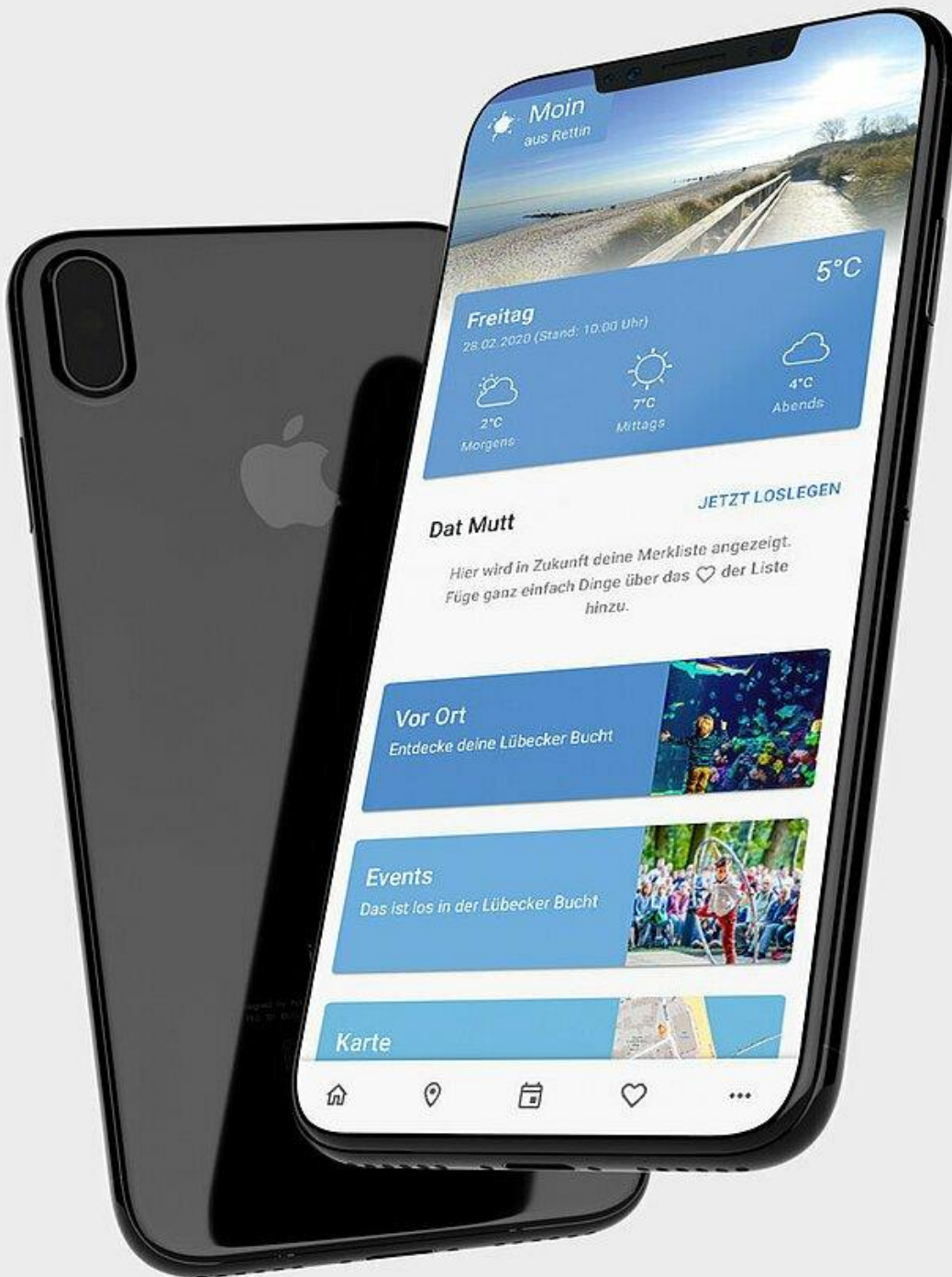
Datenerfassung: manuell

Niendorf/Ostsee Strandabschnitt 55 - 62
Der Strand ist frei
[Strandplan aufrufen](#)

Datenerfassung: manuell

Timmendorfer Strand
Strandabschnitt 01 - 04


3,7 Millionen
Seitenaufrufe
im Sommer 



Wirtschaftlicher Erfolg



Mehr Lebensqualität durch Besucherlenkung ...



Strand leben. 

