Naturpark Fichtelgebirge
www.tz-fichtelgebirge.de

ÖTE Fachworkshop „Vom Klimawandel zum Strukturwandel“

Nachhaltige Zukunftsperspektiven für die Wintertourismusdestinationen am Beispiel Fichtelgebirge

13. Januar 2017

Bayern

Naturpark Fichtelgebirge
www.tz-fichtelgebirge.de

Inhalt

1. Das Fichtelgebirge
2. Situation – Wintersport im Fichtelgebirge
3. Maßnahmen zur Begegnung des Klimawandels
4. Zukunft

Fichtelgebirge und Steinwald
HOF
Regnitzlosau
Selbitz
Konradsreuth
Oberkotzau
Döhlau
REHAU
HRANICE
ADORF
MARK-NEUKIRCHEN
BAD ELSTER
Vogtland
AŠ
Bad Brambach
HELMBRECHTS
SCHWARZENBACH
Naturpark
Franken-wald
MÜNCHBERG
Marktleugast
Stammbach
Sparneck
KIRCHEN-LAMITZ
SCHÖNWALD
SELB
Hazlov
TSCHECHISCHE REPUBLIK
MARKTLEUTHEN
Zell
WEISSENSTADT
GEFREES
Neuenmarkt
Röslau
Fichtel-gebirge
Thiersheim
ARZBERG
Hohenberg
Schirnding
Himmelkron
Bischofsgrün
BAD BERNECK
WUNSIEDEL
Tröstau
Goldkronach
Warmen-steinach
Fichtelberg
Nagel
MARKTREDWITZ
WALD-SASSEN
BAYREUTH
Waldershof
Weidenberg
Neusorg
MITTERTEICH
Wiesau
TIRSCHENREUTH
Speichersdorf
Steinwald
KEMNATH
ERBENDORF
Neustadt a. Kulm
WINDISCH-ESCHENBACH
Besondere Wandertips:
FICHTEL-GEBIRGE
Bayern

Naturpark Fichtelgebirge
www.tz-fichtelgebirge.de

Fakten:
2500 km²
49 Städte/Gemeinden in fünf Landkreisen und zwei Regierungsbezirken
270.000 Einwohner
1.300.000 Übernachtungen
550.000 Gästeankünfte (25 % Berlin/Brandenburg, 25 Bayern, 25 % Sachsen und Thüringen, 10 % BW/NRW, 10 % interntl. 5% Rest)
9.000 Gästebetten
11.6 Mio. Tagesausflügler (Radius 100 km)
480 Mio. touristischer Umsatz
330 m bis 1053 m

Industrieller Strukturwandel von 1980 bis 2010 durchlaufen

Naturpark Fichtelgebirge

www.tz-fichtelgebirge.de

Granit Blockmeere

Naturpark Fichtelgebirge
www.tz-fichtelgebirge.de

MTB Wegenetz – Trails & Downhill Park am Ochsenkopf

Naturpark Fichtelgebirge
www.tz-fichtelgebirge.de

Landesleistungszentrum – nordische Disziplinen

Naturpark Fichtelgebirge
www.tz-fichtelgebirge.de

Größter Schneemann Deutschlands

Naturpark Fichtelgebirge
www.tz-fichtelgebirge.de

Festspiele Luisenburg – größtes Felsenlabyrinth Europas

Naturpark Fichtelgebirge

www.tz-fichtelgebirge.de

GesundZeitResort Siebenquell

Naturpark Fichtelgebirge
www.tz-fichtelgebirge.de

Situation

Das Fichtelgebirge war schon immer zweisaisonal geprägt und hat seine größten Imagewerte im Bereich Winter & Wintersport

Winter mit wenig Schnee schon immer signifikant prägend für ein touristisches Jahr

Alleinstellung im Umkreis von 100 km

der Klimawandel ist spürbar (weniger Niederschlag, durchschnittlich höhere Temperaturen)

Klimawandel schleichend – deshalb auch keinen Startpunkt eines geplanten Konzeptes, sondern sukzessive Umsetzung von alternativen Maßnahmen

Es gibt keine Patentrezepte in der Bewältigung des Klimawandels für Winterdestinationen im MG

Naturpark Fichtelgebirge
www.tz-fichtelgebirge.de

1. Technische Beschneiung

1. Technische Beschneiung

Vor 20 Jahren erstmalige große Reaktionen auf wenig Schnee – Beginn der Diskussion um technische Beschneiung (erste Beschneiung 1977)

Damals standen Alternativen ohne Schnee für uns nicht zur Debatte. Für die Schneeanlagen sprach:

- es gab genug Kälteperioden um technisch zu beschneien
- es gab Wasser
- die Erdarbeiten waren im Rahmen
- die Stakeholder waren weitestgehend überzeugt

Es musste nur der öffentliche Betreiber zur Finanzierung überzeugt werden

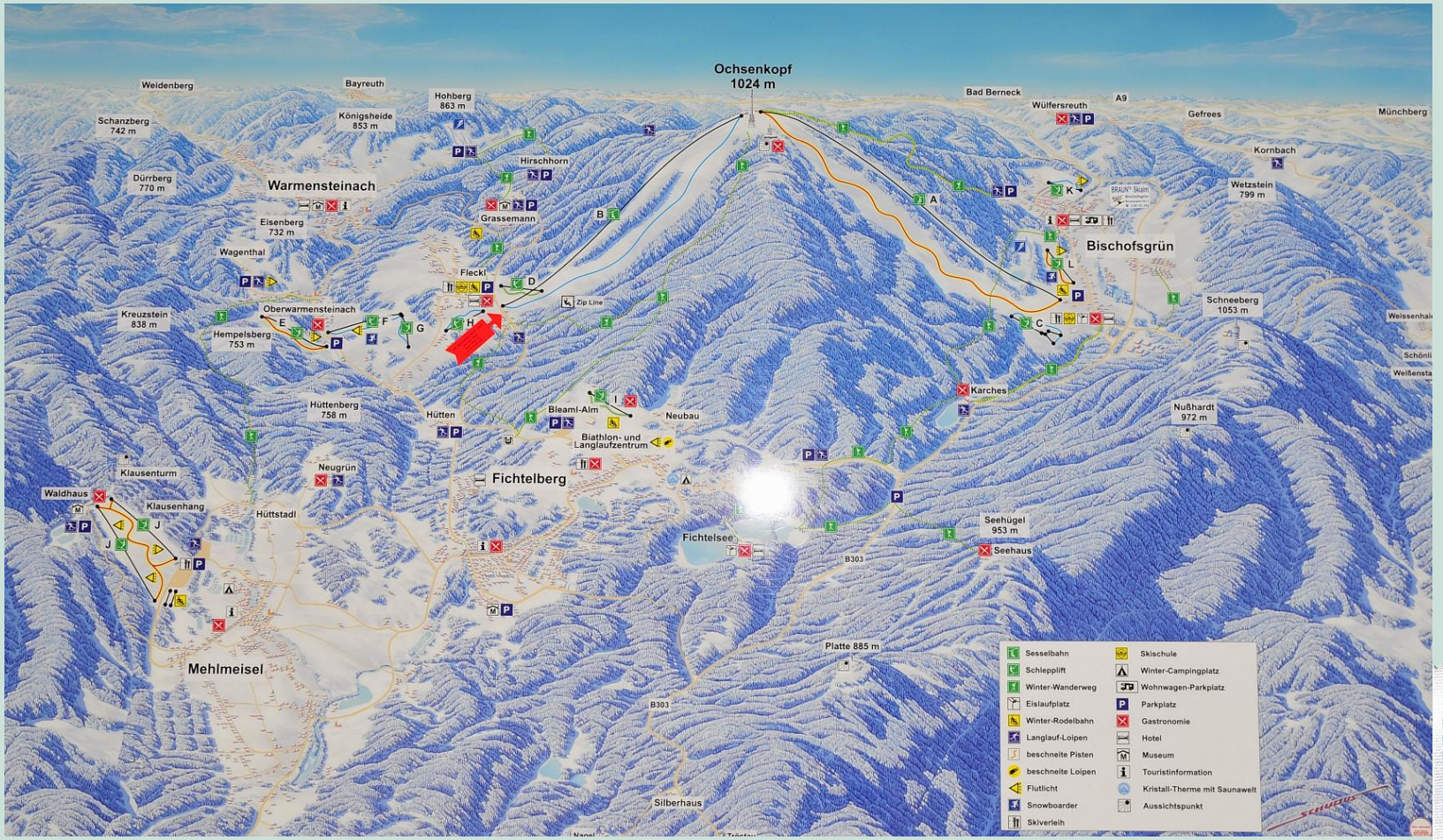
Ochsenkopf
1024 m
Weidenberg
Bayreuth
Hohberg
863 m
Königsheide
853 m
Schanzberg
742 m
Dürrberg
770 m
Warmensteinach
Hirschhorn
Grassemann
Eisenberg
732 m
Wagenthal
Fleckl
Zip Line
Oberwarmensteinach
Kreuzstein
838 m
Hempelsberg
753 m
Hüttenberg
758 m
Hütten
Bleaml-Alm
Neubau
Biathlon- und
Langlaufzentrum
Fichtelberg
Neugrün
Klausenturm
Waldhaus
Klausenhang
Hüttstadl
Mehlmeisel
Fichtelsee
B303
Silberhaus
Bad Berneck
Wülfersreuth
A9
Gefrees
Münchberg
Kornbach
Wetzstein
799 m
Bischofsgrün
Schneeberg
1053 m
Karches
Nußhardt
972 m
Seehügel
953 m
Seehaus
Platte 885 m
Sesselbahn
Schlepplift
Winter-Wanderweg
Eislaufplatz
Winter-Rodelbahn
Langlauf-Loipen
beschneite Pisten
beschneite Loipen
Flutlicht
Snowboarder
Skiverleih
Skischule
Winter-Campingplatz
Wohnwagen-Parkplatz
Parkplatz
Gastronomie
Hotel
Museum
Touristinformation
Kristall-Therme mit Saunawelt
Aussichtspunkt

Maßnahmen zur Begegnung des Klimawandels

1. Technische Beschneiung

Steigerung der Skitage von 65 (vor 2006) auf 92 Tage pro Saison im Schnitt (nach 2006)

Vergleich: Ohne Beschneiung wären es heute nur noch 49 Tage pro Saison im Schnitt der letzten 10 Jahre, davon 1 Jahr mit 0 Tagen und 1 Jahr mit nur 15 Tagen

Entscheidungen für eine technische Beschneiung oder deren Ausbau sind aus meiner Sicht auch heute noch im Einzelfall zu prüfen und nicht per se auch unter 1500 m abzulehnen.

Naturpark Fichtelgebirge
www.tz-fichtelgebirge.de

2. neues Loipennetz

2. neues Loipennetz

Aus einem LEADER Projekt von ursprünglich neun Gemeinden wurde ein neues Loipenkonzept entwickelt.

Unterschiedliche Nutzergruppe, der geringen Flächen wurden berücksichtigt.
Einbindung aller Stakeholder
Berücksichtigung der Höhenlagen
Förderung von technischem Gerät
Flexibilität in der Kommunikation, sorgt für zufriedenen Gast

Besonderheit: beschneite Langlaufloipe im Landesleistungszentrum,
Daseinsvorsorge für Schüler und Jugendliche im Leistungssport
Nutzung von touristischer Seite möglich.

Nordic Parc Fichtelgebirge

Loipensystem

Hinweis:
Karte zeigt ungefähren Loipenverlauf und dient der Groborientierung.

Streckenausschilderung vor Ort beachten.

Nicht zur maßstabsgetreuen Entfernungsmessung geeignet (topographische Karte verwenden, z.B. Wintersportkarte „Region Ochsenkopf")

Legende

- Bundesstraße
- Staats- und Kreisstraßen
- Loipenparkplatz
- Bergwacht
- Wirtshaus
- Schutzhütte
- Bushaltestelle
- Skischule (Bischofsgrün + Fleckl)
- Biathlonanlage (Neubau)

Hauptloipen

- Loipe leicht
- Loipe mittel
- Loipe schwer
- Verbindungsloipen VL
- Zustiegsloipen ZL
- Zustiegssteig ungespurt
- Nachtloipe
- Laufrichtung
- Loipenstart i. Höhenprofil
- Sessellift
- Skipiste

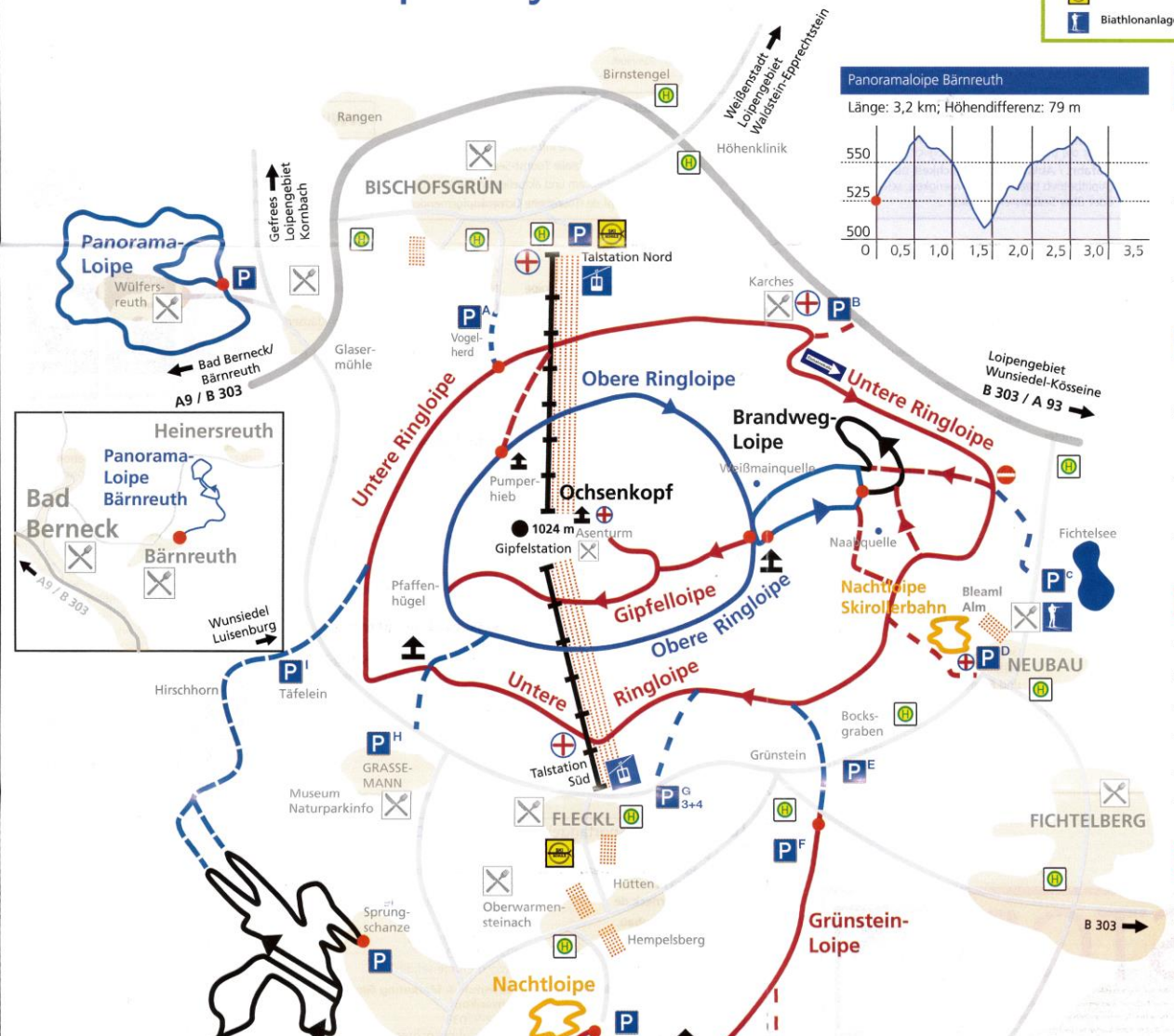

Panoramaloipe Bärnreuth

Länge: 3,2 km; Höhendifferenz: 79 m

Panoramaloipe Wülfersreuth

Länge: 5,0 km; Höhendifferenz: 1



Obere Ringloipe, Beispiel Start Pumperhieb

Länge: 6,1 km; Höhendifferenz: 107 m

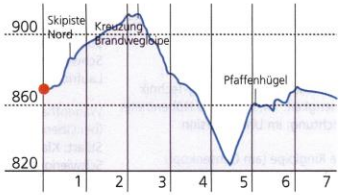

Untere Ringloipe, Beispiel Start Vogelherd

Länge: 14,5 km; Höhendifferenz: 250 m

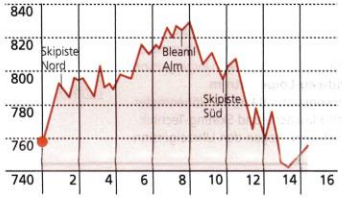

Königskron-Loipe, Beispiel Start Bayreuther Haus

Länge: 9,1 km; Höhendifferenz: 185 m

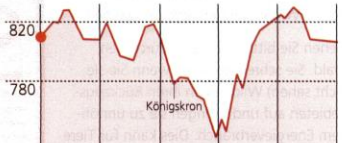

lgebirge

htelgebirge.de

Bayern

www.nordic-parc.de

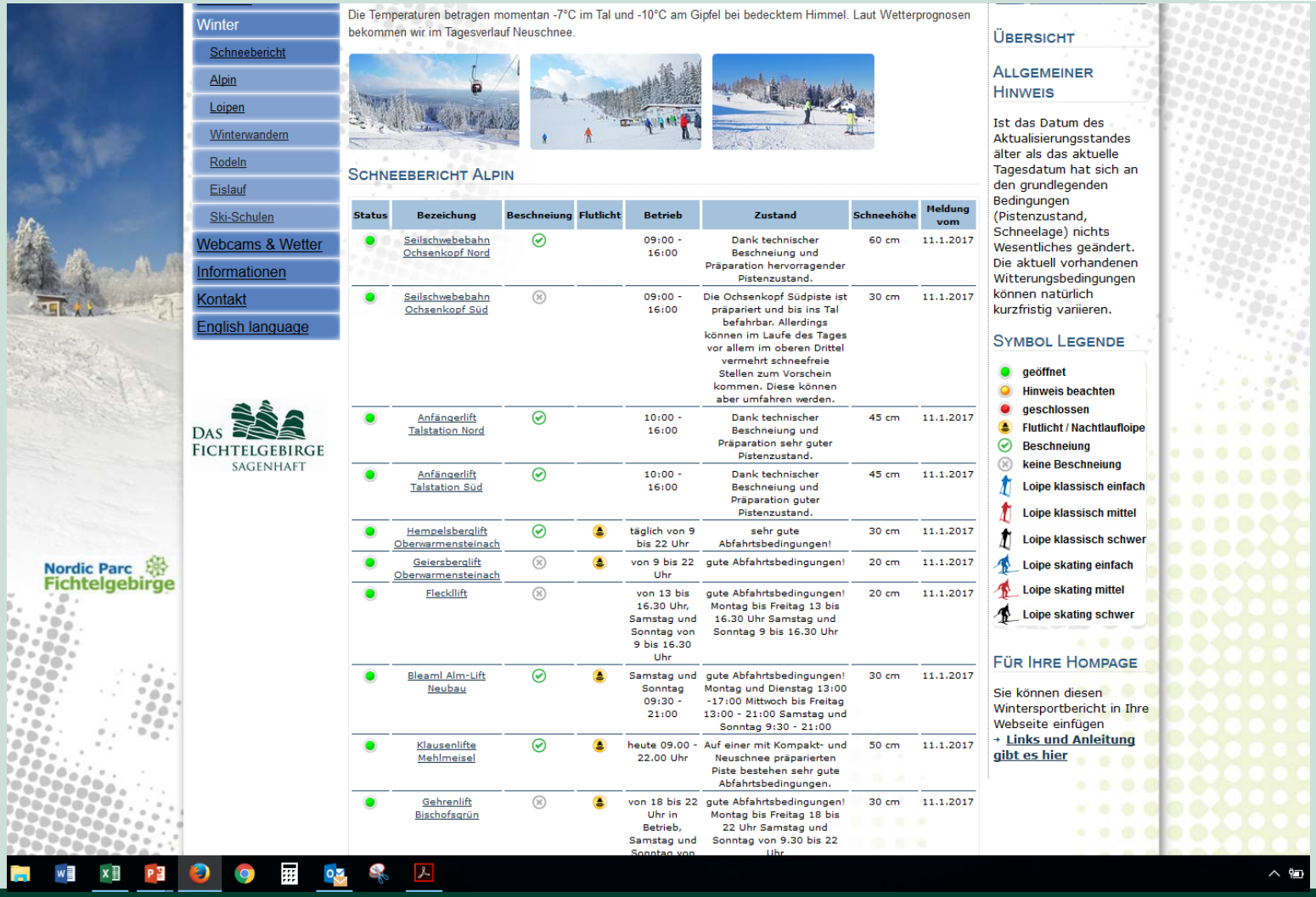

Winter
- Schneebericht
- Alpin
- Loipen
- Winterwandern
- Rodeln
- Eislauf
- Ski-Schulen

Webcams & Wetter
Informationen
Kontakt
English language

Das Fichtelgebirge Sagenhaft

Nordic Parc Fichtelgebirge

Die Temperaturen betragen momentan -7°C im Tal und -10°C am Gipfel bei bedecktem Himmel. Laut Wetterprognosen bekommen wir im Tagesverlauf Neuschnee.

Schneebericht Alpin

Status	Bezeichung	Beschneiung	Flutlicht	Betrieb	Zustand	Schneehöhe	Meldung vom
●	Seilschwebebahn Ochsenkopf Nord	✓		09:00 - 16:00	Dank technischer Beschneiung und Präparation hervorragender Pistenzustand.	60 cm	11.1.2017
●	Seilschwebebahn Ochsenkopf Süd	✗		09:00 - 16:00	Die Ochsenkopf Südpiste ist präpariert und bis ins Tal befahrbar. Allerdings können im Laufe des Tages vor allem im oberen Drittel vermehrt schneefreie Stellen zum Vorschein kommen. Diese können aber umfahren werden.	30 cm	11.1.2017
●	Anfängerlift Talstation Nord	✓		10:00 - 16:00	Dank technischer Beschneiung und Präparation sehr guter Pistenzustand.	45 cm	11.1.2017
●	Anfängerlift Talstation Süd	✓		10:00 - 16:00	Dank technischer Beschneiung und Präparation guter Pistenzustand.	45 cm	11.1.2017
●	Hempelsberglift Oberwarmensteinach	✓	●	täglich von 9 bis 22 Uhr	sehr gute Abfahrtsbedingungen!	30 cm	11.1.2017
●	Geiersberglift Oberwarmensteinach	✗	●	von 9 bis 22 Uhr	gute Abfahrtsbedingungen!	20 cm	11.1.2017
●	Flecklift	✗		von 13 bis 16.30 Uhr, Samstag und Sonntag von 9 bis 16.30 Uhr	gute Abfahrtsbedingungen! Montag bis Freitag 13 bis 16.30 Uhr Samstag und Sonntag 9 bis 16.30 Uhr	20 cm	11.1.2017
●	Bleaml Alm-Lift Neubau	✓	●	Samstag und Sonntag 09:30 - 21:00	gute Abfahrtsbedingungen! Montag und Dienstag 13:00 -17:00 Mittwoch bis Freitag 13:00 - 21:00 Samstag und Sonntag 9:30 - 21:00	30 cm	11.1.2017
●	Klausenlifte Mehlmeisel	✓	●	heute 09.00 - 22.00 Uhr	Auf einer mit Kompakt- und Neuschnee präparierten Piste bestehen sehr gute Abfahrtsbedingungen.	50 cm	11.1.2017
●	Gehrenlift Bischofsgrün	✗	●	von 18 bis 22 Uhr in Betrieb, Samstag und Sonntag von	gute Abfahrtsbedingungen! Montag bis Freitag 18 bis 22 Uhr Samstag und Sonntag von 9.30 bis 22 Uhr	30 cm	11.1.2017

Übersicht

Allgemeiner Hinweis

Ist das Datum des Aktualisierungsstandes älter als das aktuelle Tagesdatum hat sich an den grundlegenden Bedingungen (Pistenzustand, Schneelage) nichts Wesentliches geändert. Die aktuell vorhandenen Witterungsbedingungen können natürlich kurzfristig variieren.

Symbol Legende

- geöffnet
- Hinweis beachten
- geschlossen
- Flutlicht / Nachtlaufloipe
- Beschneiung
- keine Beschneiung
- Loipe klassisch einfach
- Loipe klassisch mittel
- Loipe klassisch schwer
- Loipe skating einfach
- Loipe skating mittel
- Loipe skating schwer

Für Ihre Hompage

Sie können diesen Wintersportbericht in Ihre Webseite einfügen
→ **Links und Anleitung gibt es hier**

www.nordic-parc.de

Loipen Ochsenkopf

Stand: Mittwoch, 11.01.2017 8:00 Uhr

Die meisten Langlaufloipen in der Region sind präpariert und überwiegend in gutem Zustand.

Loipenbericht Ochsenkopf

Status	Bezeichung	Länge	Stilart	Schneehöhe	Zustand	Meldung vom
	Untere Ringloipe	14.5 km		25 cm	Präpariert, guter Zustand	11.1.2017
	Obere Ringloipe	6.1 km		35 cm	Präpariert, guter Zustand, vereinzelt eisige Stellen	11.1.2017
	Gipfel Loipe	3.6 km		35 cm	Präpariert, guter Zustand, vereinzelt eisige Stellen	11.1.2017
	Brandweg Loipe	2 km		40 cm	Frisch präpariert, guter Zustand	11.1.2017
	Brandweg Loipe extrem	1.8 km		35 cm	Präpariert aber nur eingeschränkt befahrbar. Für das teilweise extreme Gelände noch zu geringe Schneeauflage und vereist.	11.1.2017
	Skirollerbahn bei Neubau	2.5 km		35 cm	Frisch präpariert, guter Zustand, Flutlicht Di. bis Fr. bis 20:00 Uhr	11.1.2017
	Königsheide-Loipe	11.1 km		25 cm	gut befahrbar, auf Grund der lockeren Schneeauflage wurde auf erneutes präparieren verzichtet	11.1.2017
	Grünstein-Loipe	5.3 km		20 cm	Loipe frisch gespurt, gut befahrbar.	11.1.2017
	Wagenthal-Loipe	8.7 km		20 cm	Loipe frisch gespurt, gut gefahrbar. Verbindungslopie Königskron nicht befahrbar, da Mittelbergweg/Königskron geräumt wurde.	11.1.2017
	Königskron-Loipe	25 km		20 cm	Die Loipe ist gespurt und in einem guten Zustand.	11.1.2017
	Panorama-Loipe Wülfersreuth	5 km		25 cm	Präpariert, guter Zustand	11.1.2017
	Loipe Wülfersreuth	1.9 km		25 cm	Präpariert, guter Zustand	11.1.2017
	Panoramaloipe Bärnreuth	3.2 km		0 cm	Langlauf ist noch nicht möglich.	11.1.2017

Naturpark Fichtelgebirge
www.tz-fichtelgebirge.de

3. neues Winterwanderwegenetz

Naturpark Fichtelgebirge
www.tz-fichtelgebirge.de

3. neues Winterwanderwegenetz

Aus dem LEADER Projekt Nordic Parc wurde ein Kooperationsprojekt über drei LEADER Regionen, in dem nicht nur das Loipennetz sondern auch das Winterwanderwegenetz revitalisiert wurde.

Unterschiedliche Nutzergruppe, der geringen Flächen wurden berücksichtigt.

Einbindung aller Stakeholder

Berücksichtigung der Höhenlagen für evtl. Schnee

Förderung von technischem Gerät

Flexibilität in der Kommunikation, sorgt für zufriedenen Gast

Maßnahmen zur Begegnung des Klimawandels

Naturpark Fichtelgebirge
www.tz-fichtelgebirge.de

4. Winter MountainBike

Naturpark Fichtelgebirge
www.tz-fichtelgebirge.de

4. Winter Mountainbike

Im Jan 2014 waren die Temperaturen und die Schneelage nicht ausreichend für Winterschneesport. Aus der Not bot die MTB Schule einen Technikkurs im Jan an. Gleichzeitig kamen die Fatbikes auf.

Seitdem gibt es regelmäßig Winterkurse und Trailwochenenden durch die MTB Schule.

!!neue Nutzergruppe auf gleicher Fläche!!

Das bedarf **klarer Kommunikation** (MTB auf befahrbarer Loipe) und einer Neukonzeption der Wege

FRANKEN Aktivurlaub



- Specials
- Bike-Verleih & Shop
- Bullhead House
- Wir über uns
- Trainerteam
- Tourenlevel
- Katalog anfordern
- Infoseite
- Equipment
- Anreise
- Partner

Das Franken Wetter:

Aktuell (19:00 Uhr)	9°C
bewölkt	
Montag	7-10°C
teils bewölkt	
Dienstag	7-16°C
teils bewölkt	
Mittwoch	5-14°C
Regenschauer	
Donnerstag	5-12°C
bewölkt	
Freitag	6-12°C
Regenschauer	

Incentives & Gruppen

Wir bieten Ihnen besondere Programme für Incentives und Sondergruppen.

- weitere Infos / Anfrage

Kontakt

Franken Aktivurlaub
Peter Hanke e.K.

Tel: 09251 / 850 98 86
Fax: 09251 / 850 679

- E-Mail an uns

Termine 2017 jetzt online!

Bullhead Bike-Camps Infos

Abwechslungsreiche **Bike-Camps im "Traildorado" Fichtelgebirge** für jedes Level!

Alle Camps auch individuell buchbar für eure Gruppe ab 5 Personen.
Für speziell abgestimmte Programme ganz nach euren Wünschen kontaktiert uns einfach für ein individuelles Angebot - E-mail senden

!! Campunterkunft ist unser Bullhead House. Wer etwas mehr "Luxus" für seinen Aufenthalt möchte, für den reservieren wir gerne einen Platz in einem benachbarten 3* Hotel (Aufpreis auf Anfrage!).

Info Schwierigkeitsstufen Camps:
Techniklevel für die Camps sind an unsere Kursstufen Techniklevel angepasst. Ihr solltet z.B. bei Techniklevel 2 bereits auf Singletrails mit Wurzeln und leichten Stufen sicher fahren können.
Nähere Infos zu den Techniklevels - hier klicken!

Winter-Special: Fatbike-Touren!

Fatbikes sind aus der Bike-Szene mittlerweile nicht mehr wegzudenken und sie besetzen eine spannende Nische. Mit ihnen macht das "Winterbiken" erst so richtig Spaß! Egal ob "Puderzucker" oder tieferer Schnee, die dicken Schlappen stecken es weg.
Techniklevel: 2-3 | **Kondition:** 2 | Infos Tourenlevel

Details und Termine 2017

Singletrail-Camp 1 "Trail-Einsteiger"

Der hohe Norden Bayerns ist ein Leckerbissen für Singletrail-Leibhaber – wir beweisen euch das während unseres Singletrail-Camps und zeigen euch die schönsten Routen zwischen Ochsenkopf, Schneeberg und Kösseine.
Techniklevel: 2 **Kondition:** 2 Info Tourenlevel

Detailinfos, Termine 2017 und Buchung

Singletrail-Camp 2 "Trail-Expert"

Während unseres Camps für Trailexperten führen wir euch auf die härtesten Pfade der Gegend und diese brauchen sich vor den grandiosen Alpentrails nicht verstecken.
Techniklevel: 3-4 **Kondition:** 2 Info Tourenlevel

Detailinfos, Termine 2017 und Buchung

Technikcamps "intensiv"

Unser **3-tägiges Technik Intensivcamp** ist für alle, die die Lerninhalte eines Wochenendkurses noch mehr vertiefen möchten. Hier werden die

Bayern



Kontakt

Franken Aktivurlaub
Peter Hanke e.K.

Tel: 09251 / 850 98 86
Fax: 09251 / 850 679

E-Mail an uns

Zu den Touren könnt ihr eure eigenen Fatbikes mitbringen oder be
neuesten Cube Nutrails leihen.

Tag 1: Start um 9:30 Uhr am Bullhead House mit einem Bike-Che
über den Haupt-Winterwanderweg hinauf zum Ochsenkopf-Gipfel,
Fichtelgebirgs-Rundblick genießen können. Danach beginnt sofort
Oko-Pfaden. Mittagspause machen wir am Bullhead House bevor
beackern. Je nach Schneeauflage weisen die Trails unterschiedlich
und bereits getrampelt ähneln sie natürlichen Flowtrails und die Fa
Speed.

Am Ende des Tages werdet ihr sicher noch lange von eurem fetten

Tag 2 (Wochenendprogramme): Am zweiten Tag stehen die Tr
dem Programm, denn auch an den umliegenden Bergen wie Schn
gibt es zahlreiche Fatbike-geeignete Wege und Pfade.

Nachdem Bullhead Fatbike-Erlebnis kann es leicht sein, dass ihr m
und mehr davon wollt.

---

2 Tagestour - Preis / Person: € 129,-

Termine: 17./18.12. | 7./8.1. | 21./22.1. | 4./5.2. | 18./19.2. | 11.

Tagestour - Preis / Person: € 69,-

Termine: 17.12. | 7.1. | 21.1. | 4.2. | 18.2. | 11.3.

Teilnehmerzahl: 4 - 9 Personen / Guide

Buchung per Telefon (09251 / 850 9886) oder **e-mail** an: info[

Wichtiger Hinweis: Bitte geben Sie bei Ihrer Buchung Ihr Wunsc
(Tagestour oder 2-Tagestour), die Anzahl der teilnehmenden Perso
Unterkunftswunsch (siehe Bullhead House) und Buchung eines Lei

Sondertermine: buchen Sie Ihren Wunschtermin bei Gruppen ab

Unterbringung im Bullhead House: www.bullheadhouse.de

1 Nacht inkl. ÜF / Pers.:

im DZ: € 24,- / im EZ: € 30,- / im 3- oder 4-Bettzimmer: € 22,-

Leihbike (Cube Nutrail Pro): 1 Tag € 30,- | 2 Tage: € 55,-

Anreise: Eigenanreise. Sie erhalten detaillierte Infos zur Anreis

Naturpark Fichtelgebirge
www.tz-fichtelgebirge.de

5. Neue Produktlinien/Zielgruppen

Naturpark Fichtelgebirge
www.tz-fichtelgebirge.de

5. Präventiver Gesundheitstourismus

Neue Investitionen im öffentlichen und privaten Bereich

GesundZeitResort™ Siebenquell, Weißenstadt eröffnet November 2016

AlexBad, Bad Alexandersbad, Eröffnung 17. April

Gesundheitsregion Fichtelgebirge, Zusammenschluss der vier prädikatisierten Orte des Fichtelgebirges zur Produktentwicklung & Infrastrukturanalyse

Naturpark Fichtelgebirge
www.tz-fichtelgebirge.de

6. Deutscher Winterwandertag Jan 2018

Naturpark Fichtelgebirge
www.tz-fichtelgebirge.de

6. Dritter Deutscher Winterwandertag

18. bis 21. Januar 2018 – Ochsenkopf/Fichtelgebirge
Imagebildend für Winterdestination auch ohne Schnee in diesem Zuge wird das Winterwanderwegenetz, das bereits wieder 10 Jahre alt ist, den neuen „Schneebedingungen“ angepasst.

Dazu kann die Einbindung der MTB Wintertrails konzertiert mit erfolgen. (Gerade in der Vorbereitungsphase)

Ziel: regelmäßige Veranstaltung im Januar

Fazit

- Klimawandel ist spürbar und all gegenwärtig
- wir müssen dem Gast aktiv Alternativen bieten
- da Klimawandel ein Prozess ist, sind häufiger Adaption der Konzepte notwendig
- Klimawandel erfordert viel mehr Flexibilität im Marketing, in der Produktentwicklung und Präzision und Verlässlichkeit in der Kommunikation

Für das Fichtelgebirge bedeutet die Alternative zum Winter(-schnee)sport immer, „sinkender touristischer Gesamtumsatz“. Aber, wenn es uns gelingt die werthaltigen Alternativen imagebildend einzusetzen, wird der Tourismus im Ganzjahresverlauf gestärkt und die Wertschöpfungsketten gesichert bleiben.